CALCOLO PER DETERMINAZIONE AREA IN C.D.M. RICHIESTA IN ESTENSIONE EX ART. 24 R.C.N.

L'area totale richiesta in C.D.M. è di mq. 796,94 e nello specifico:

Area utilizzata in superficie (strutture di facile rimozione):

- Pensilina in prefabbricato metallico mt. 13,10 * 12,00 = mq. 157,20
- Locale gestore e servizi in prefabb. metallico mt. 2,85 * 5,40 = mq. 15,39

Per complessivi mq. 172,59

Area utilizzata per serbatoi e impiantistica interrati (strutture di difficile rimozione):

- Cassa contenimento serbatoi carburante autotrazione e olio esausto mt. (10,60 * 9,50) + (2,85 + 1,30) = mq. 104,40

Per complessivi mq. 104,40

Area utilizzata per aree a verde, spazi di manovra, viabilità impianto:

- Area utilizzata per aree a verde, spazi di manovra, viabilità impianto = **mq. 519,95**

Da cui si determina:

Area totale richiesta in C.D.M. = mq. 796,94

suddivisa in:

a) Area utilizzata in superficie = mq. 172,59

b) Area utilizzata per serbatoi interrati aree a verde, spazi di manovra e viabilità = mq. 624,35

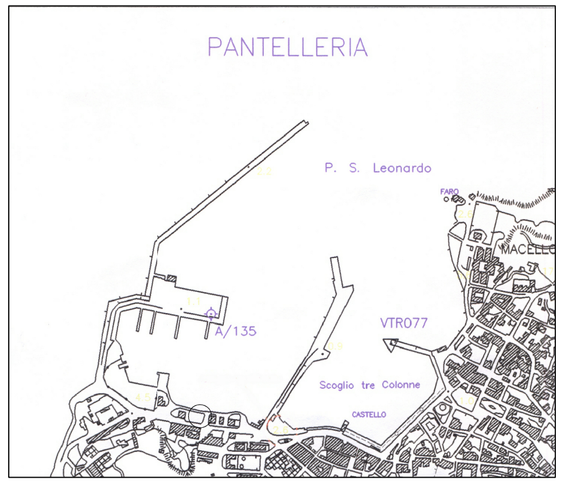

STRALCIO CARTA TECNICA REGIONALE
FGL. 626910
SCALA 1:10.000

STRALCIO CATASTALE N.C.T. – COMUNE DI PANTELLERIA
FOGLIO N. 4 SVI: Z – P.LLA 689
SCALA 1:1.000

SITO IMPIANTO

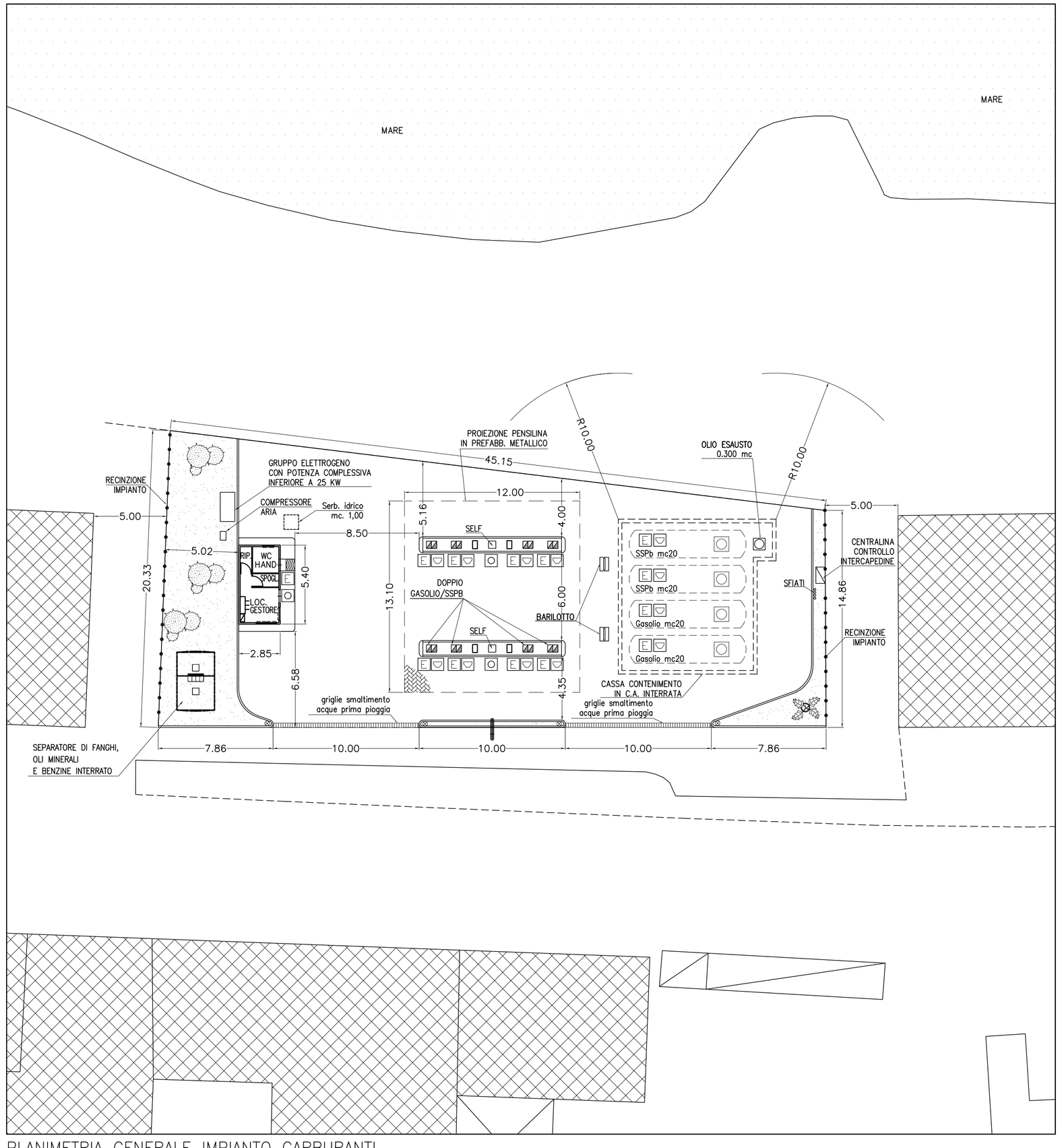

PLANIMETRIA GENERALE IMPIANTO CARBURANTI
CON INDICAZIONE ATTREZZATURE ANTINCENDIO
SCALA 1:200

LEGENDA SIMBOLI

- ESTINTORE PORTATILE A POLVERE
- SECCHIO DI SABBIA ASCIUTTA
- PULSANTE DI SGANCIO
- QUADRO ELETTRICO
- INVERTER

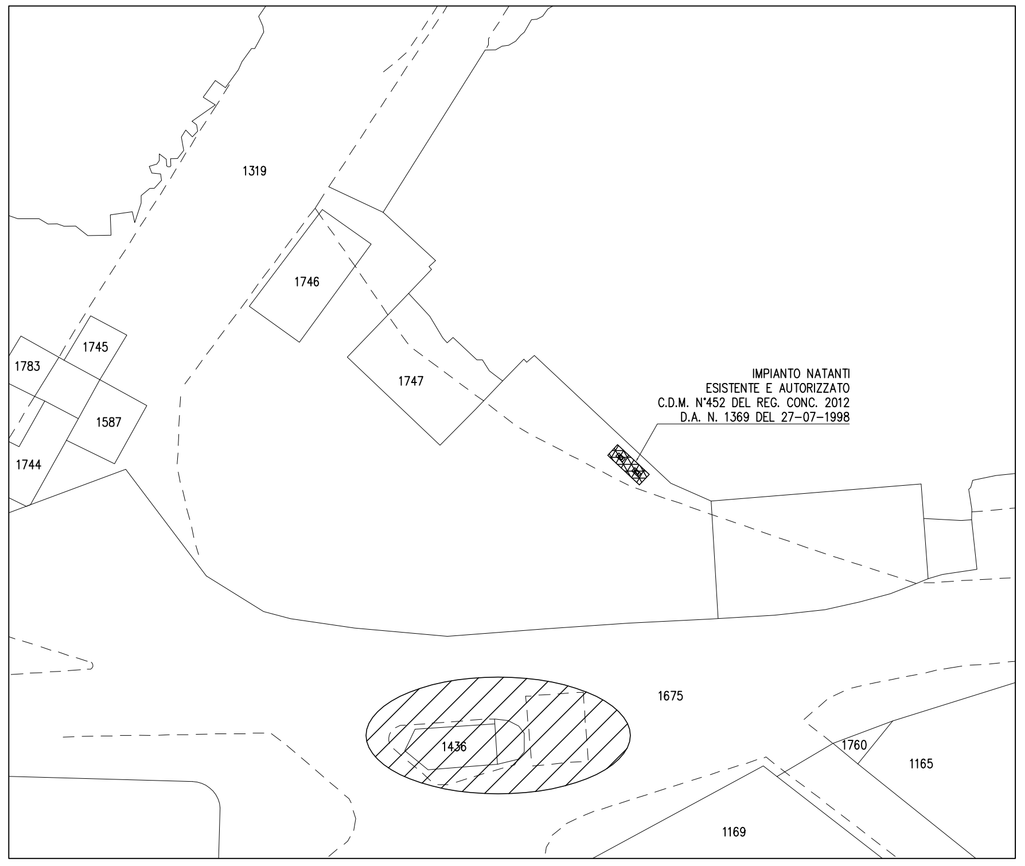

PIANTA CHIAVE CON INDICAZIONE AREA CONCESSA ATTUALMENTE
SCALA 1:500

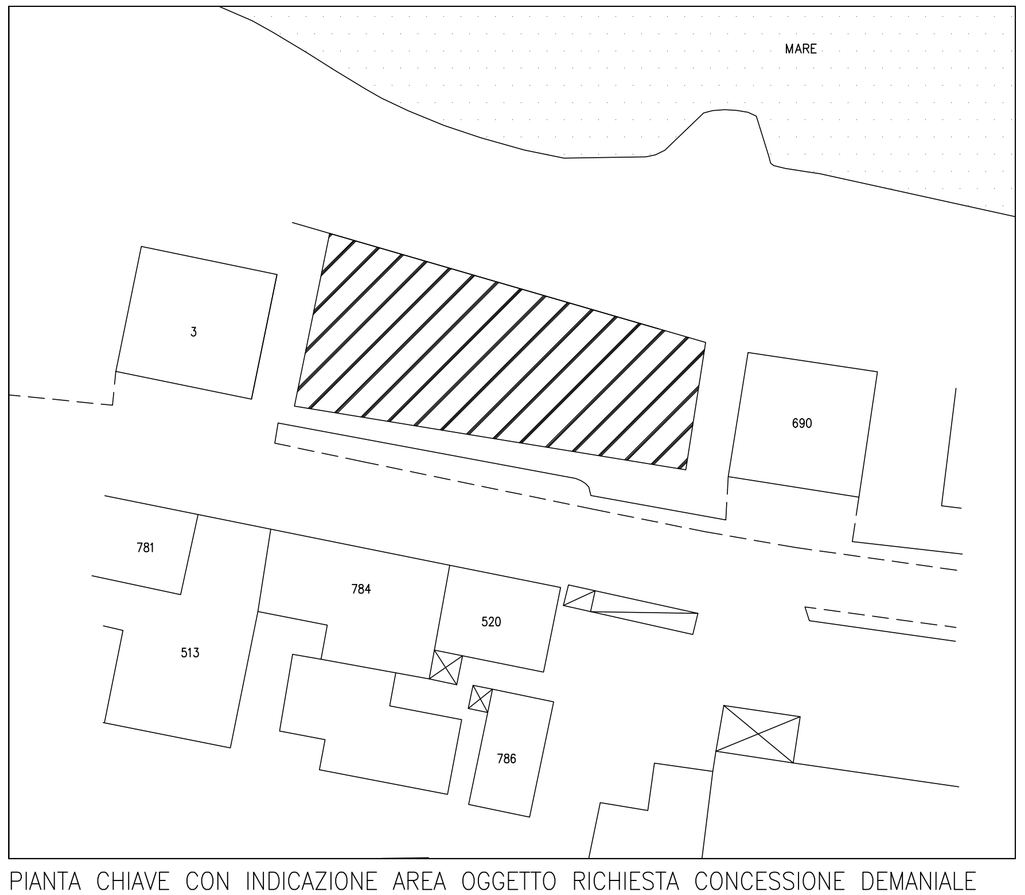

PIANTA CHIAVE CON INDICAZIONE AREA OGGETTO RICHIESTA CONCESSIONE DEMANIALE
SCALA 1:500

COMUNE DI PANTELLERIA

OGGETTO: RICHIESTA DI CONCESSIONE DEMANIALE PER TRASFERIMENTO AUTORIZZAZIONE AREA DISTRIBUZIONE CARBURANTI IN PANTELLERIA (TP), LOTTO DI TERRENO MEGLIO DISTINTO AL N.C.T. DEL COMUNE DI PANTELLERIA AL FOGLIO DI MAPPA 4, P.LLA 689

SOLUZIONE "A"

UBICAZIONE: PANTELLERIA (TP), LOTTO DI TERRENO MEGLIO DISTINTO AL N.C.T. DEL COMUNE DI PANTELLERIA AL FOGLIO DI MAPPA 4, P.LLA 689

Dal Zotto S.A.S.
Via Borgo Italia, 83 - 91017 PANTELLERIA (TP)
Tel./Fax 0923 911320
Cod. Fisc./P.IVA 01648170517

COMMITTENTE: DAL ZOTTO S.A.S. di Dal Zotto Armando & c.
Via Borgo Italia, n. 83 – 91017 PANTELLERIA (TP)

ELABORATI: STRALCIO CARTA TECNICA REGIONALE – FGL. 626910
STRALCIO CATASTALE N.C.T. – COMUNE DI PANTELLERIA
PIANTA CHIAVE CON INDICAZIONE AREA OGGETTO RICHIESTA CONCESSIONE
PIANTA CHIAVE CON INDICAZIONE AREA CONCESSA ATTUALMENTE
PLANIMETRIA GENERALE IMPIANTO CON INDICAZIONE ATTREZZATURE ANTINCENDIO

I TECNICI:

TAVOLA	1/6
REV.	1
DATA:	01/2016
SCALA:	VARIE

A1