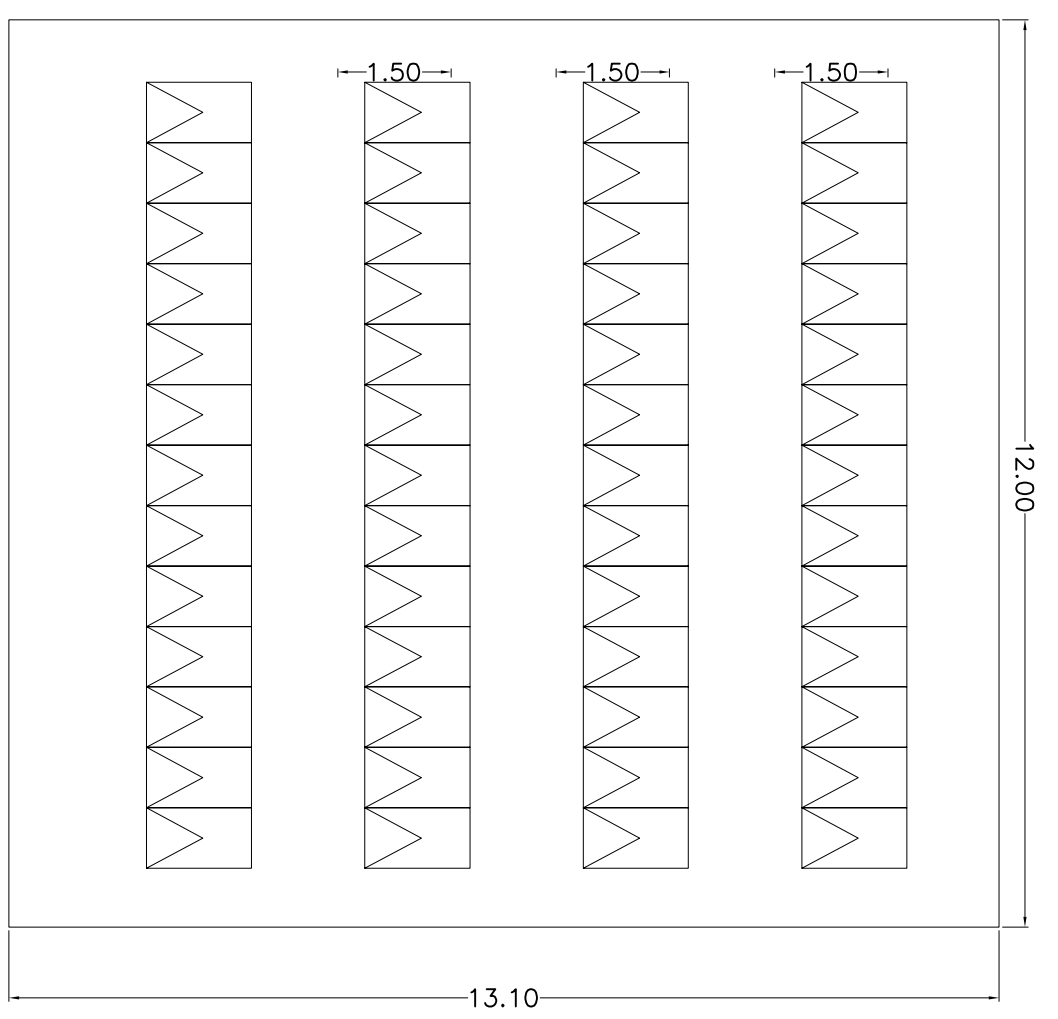
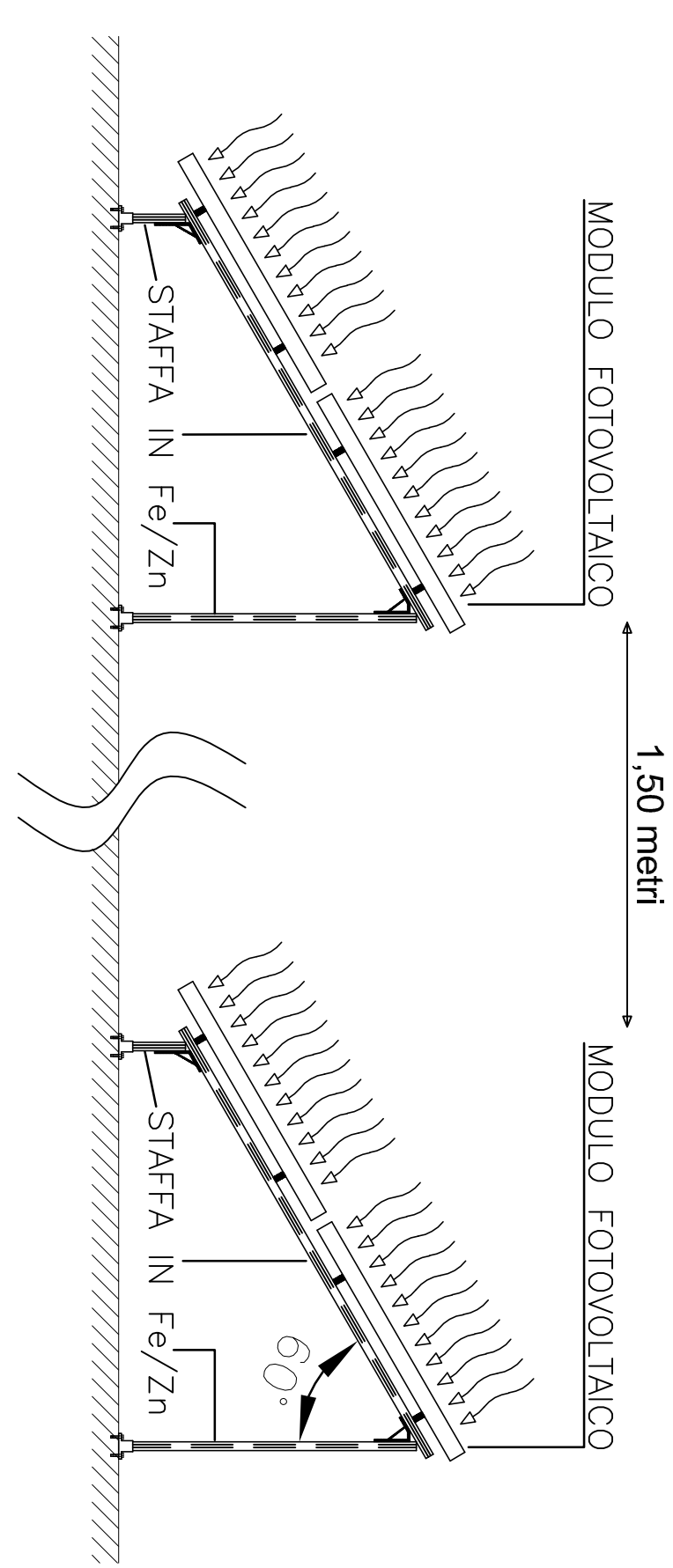


- NOTE:
- 1 - COME SITO D'INSTALLAZIONE DELL'IMPIANTO SI E' SCELTO DI UTILIZZARE LA PENSILINA PIANA UTILIZZATA COME COPERTURA PER I TERMINALI DI EROGAZIONE DEL COMBUSTIBILE: LA DISTANZA FRA I MODULI E' STATA CALCOLATA IN MODO DA EVITARE CHE SI CREINO INTERFERENZE D'OMBRA.
  - 2 - PER LE REALI DIMENSIONI DEI PANNELLI FOTOVOLTAICI UTILIZZATI PER LA REALIZZAZIONE DELL'IMPIANTO CONSULTARE IL DATASHEET ED I DOCUMENTI TECNICI ALLEGATI.

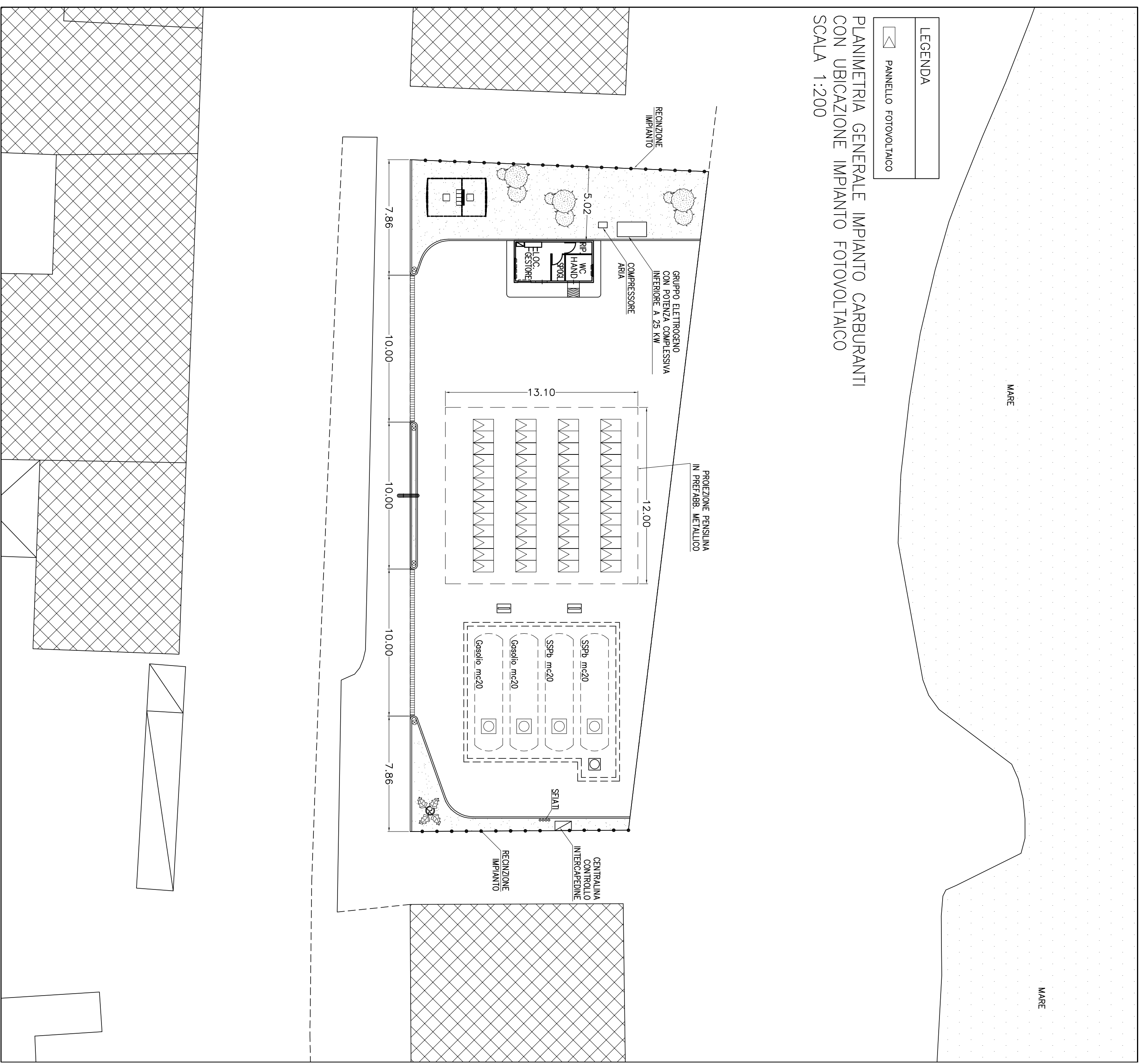


PARTICOLARE A - PLANIMETRIA PENSILINA AD IMPIANTO INSTALLATO (MODULI FV DISPOSTI SU 5 FILE DA 13 CIASCUNO) SCALA 1:100



PARTICOLARE B - PROSPETTO LATERALE CAMPO PV E STRUTTURA DI SOSTEGNO. FUORI SCALA

DATI DI CALCOLO IMPIANTO FOTOVOLTAICO	
LOCALITA'	PANTELLERIA (TP)
LATITUDINE	36.831230°
TIPOLOGIA DI PANNELLI FOTOVOLTAICI	IN FILE PARALLELE SU COPERTURA PIANA
INTEGRAZIONE STRUTTURALE IMPIANTO	NON INTEGRATO
TIPOLOGIA ALBERGO	ASFALTO
ORIENTAMENTO PANNELLI (AZIMUT)	29° EST
INCLINAZIONE VERTICALE PANNELLI (TILT) GRADI	30°
CARATTERISTICHE PANNELLI FOTOVOLTAICI	
TIPOLOGIA PANNELLO FOTOVOLTAICO	SIICIO MONOCRISTALLINO
POTENZA PANNELLO FOTOVOLTAICO	210
DIMENSIONE ALTEZZA	1,318
DIMENSIONE LARGHEZZA	0,994
TENSIONE VMPP	41,3
CORRENTE MPP	5,09
TENSIONE VOC	50,9
CORRENTE ISC	5,57
CARATTERISTICHE IMPIANTO FOTOVOLTAICO	
NUM. PANNELLI FOTOVOLTAICI	52
NUM. STRINGHE	4
NUM. MODULI PER STRINGA	13
INTERDISTANZA STRINGHE	1,50
SUPERFICIE CAPINANTE	168,00
POTENZA TOTALE IMPIANTO	10,92
IRRADIAMENTO E PRODUZIONE ENERGIA (SECONDO DATI ENEA)	
PRODUZIONE MEDIA ANNUA	1717
ENERGIA PRODOTTA IMPIANTO FV	15393,57



PLANIMETRIA GENERALE IMPIANTO CARBURANTI CON UBICAZIONE IMPIANTO FOTOVOLTAICO SCALA 1:200

### COMUNE DI PANTELLERIA

OGGETTO: RICHIESTA DI CONCESSIONE DEMANIALE PER TRASFERIMENTO AUTORIZZAZIONE AREA DISTRIBUZIONE CARBURANTI IN PANTELLERIA (TP), LOTTO DI TERRENO MEGLIO DISTINTO AL N.C.T. DEL COMUNE DI PANTELLERIA AL FOGLIO DI MAPPA 4, P.LLA 689

SOLUZIONE "A"

UBICAZIONE: PANTELLERIA (TP), LOTTO DI TERRENO MEGLIO DISTINTO AL N.C.T. DEL COMUNE DI PANTELLERIA AL FOGLIO DI MAPPA 4, P.LLA 689

Dati 14/05/2016  
 DOTT. GIULIO ZOTTO S.A.S.  
 Via Borgoglio, 10 - 91017 Panterella (TP)  
 Cod. Fisc. P.IVA 01648170117

COMMITTENTE: DAL ZOTTO S.A.S. di Del Zotto Armondo & c.  
 Via Borgo Isole, n. 83 - 91017 PANTELLERIA (TP)

ELABORATI: PLANIMETRIA GENERALE CON UBICAZIONE IMPIANTO FOTOVOLTAICO PARTICOLARI COSTRUTTIVI

I TECNICI:

TAVOLA 6/6

REV. 1

DATA: 01/2016

SCALA: VARIE